

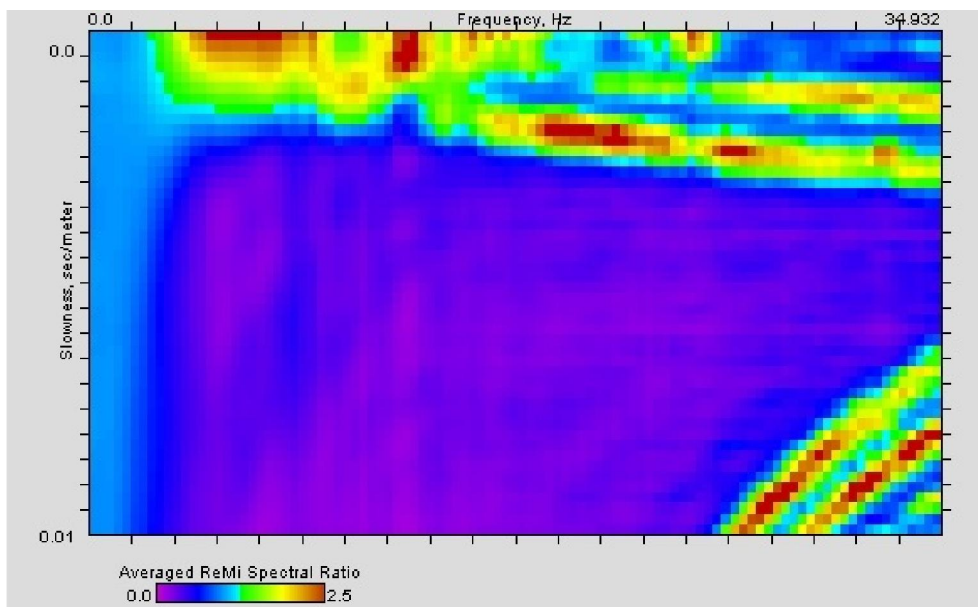
# MISURA DI VELOCITA' DELLE ONDE S CON TECNICA ReMi

# RM\_27

Codice SoftMS

026093L45REMI45

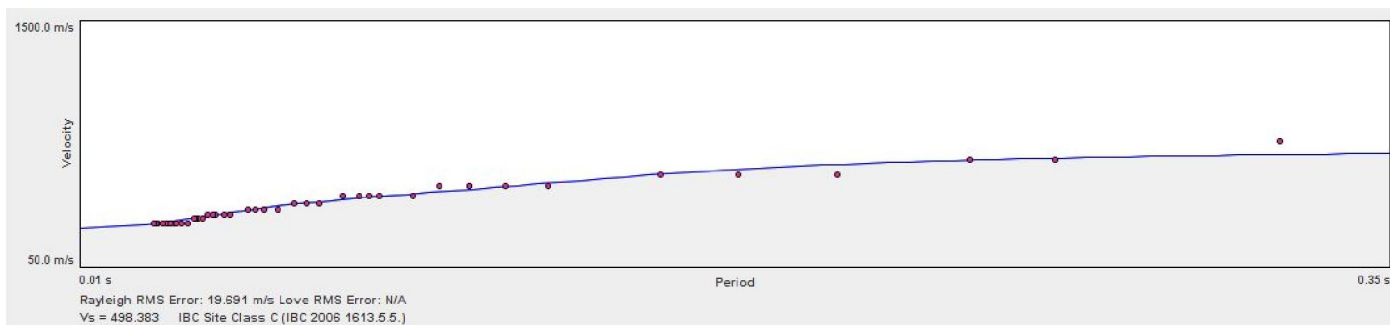
## SPETTRO $p-f$



## DATI STAZIONE

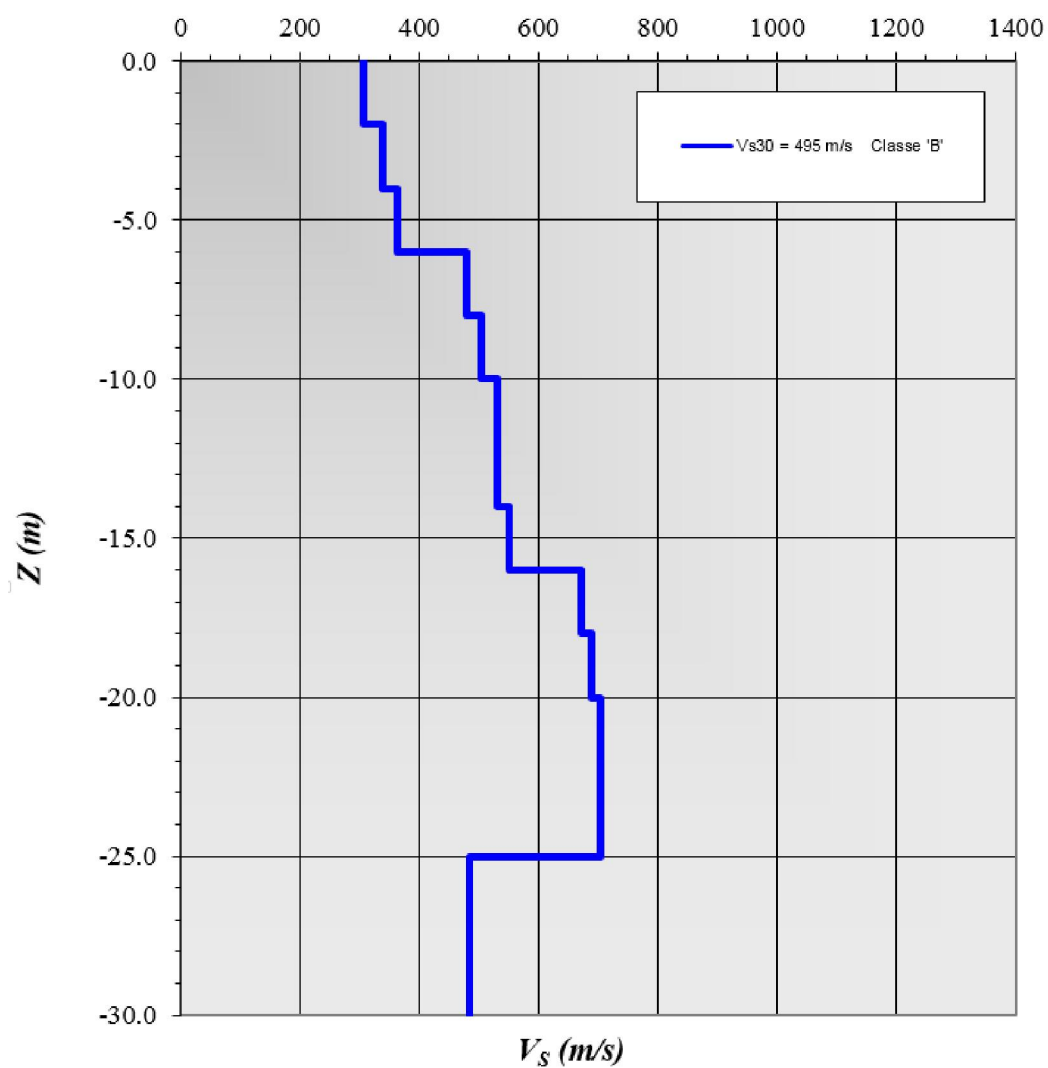
COMUNE	VOLPAGO DEL MONTELLO
CODICE STAZIONE	RM_27
WGS 84 UTM 33 NORD	5071799.006
WGS 84 UTM 33 EST	277681.916
QUOTA PIANO CAMPAGNA	75 m s.l.m.
VS <sub>30</sub> E CATEGORIA DI SOTTOSUOLO	495 - classe "B"
ANNO E MESE DI MISURA	2015/11

## CURVA DI DISPERSIONE



LOG VERTICALE DI VS<sub>30</sub>

## Stazione RM-27



## FOTO



## ESTRATTO C.T.R.

